

Městský úřad Pelhřimov
odbor dopravy
Pražská 2460, 393 01 Pelhřimov

Č.j.: OD/1304/2017-2/OOP/Ku

V Pelhřimově dne 11.9.2017

VEŘEJNÁ VYHLÁŠKA

opatření obecné povahy - stanovení přechodné úpravy provozu

Městský úřad Pelhřimov, odbor dopravy, Pražská 2460, Pelhřimov podle ust. § 124, odst. 6 zák. č. 361/2000 Sb. o provozu na pozemních komunikacích a o změnách některých zákonů ve znění pozdějších předpisů (dále jen zákon), na základě žádosti právnické osoby **Stanislav Stejskal, IČ 10299271, Dvorská 517, 396 01 Pelhřimov** podané dne 11.9.2017, po předchozím písemném vyjádření Policie ČR, Dopravní inspektorát Pelhřimov ze dne 5.9.2017, č.j. KRPJ-89796-2/ČJ-2017-161706-DING a po posouzení žádosti v souladu s ustanovením § 77, odst. 1, písm. c) zákona v návaznosti na ustanovení § 171 a § 173 odst. 1 zákona č. 500/2004 Sb., správní řád ve znění pozdějších předpisů (dále jen správní řád)

s t a n o v u j e

na základě ust. § 77, odst. 5 zákona **přechodnou** (§ 61, odst. 3 zákona) **úpravu provozu** umístěním dopravního značení (vyhl. č. 294/2015 Sb.) podle dopravně inženýrského opatření (nedílná součást tohoto stanovení) z důvodu konání akce „Počátky TS Kino – obnova TS, kbel VN a NN“.

Osazení dopravního značení zajistí žadatel na své náklady. Přechodné DZ bude osazeno po dobu nezbytně nutnou k provedení stavebních prací. Mimo tuto dobu musí být odstraněno nebo zakryto. Osazeno bude dopravní značení podle ověřeného dopravně inženýrského opatření, které je součástí tohoto stanovení.

Přechodná úprava se stanovuje na dobu: od 18.9.2017 do 7.10.2017

Odpovědná osoba: **Pavel Babický, tel.: 733 602 437**

Podrobnosti o užití a umístění dopravního značení upravují TP 66 a ČSN EN 12899-1.

Po skončení akce bude DZ uvedeno do původního stavu a předáno správci komunikace.

Výše stanovená úprava provozu na pozemní komunikaci vychází ze zajištění bezpečnosti a plynulosti silničního provozu.

Stanovení dopravního značení nenahrazuje povolení, stanovisko, posouzení, případně jiné opatření dotčeného správního úřadu vyžadovaní zvláštními předpisy.

Odůvodnění:

Na základě podané žádosti právnické osoby Stanislav Stejskal, IČ 10299271, Dvorská 517, 396 01 Pelhřimov a souhlasu PČR, Dopravní inspektorát Pelhřimov vydává MěÚ Pelhřimov, odbor dopravy v souladu s § 77, odst. 5 zákona opatření obecné povahy stanovení přechodné úpravy provozu z důvodu realizace stavebních prací na výše uvedených komunikacích.

Dle § 77 odst. 5 zákon o silničním provozu, jde-li o stanovení přechodné úpravy provozu na pozemních komunikacích, nedoručuje příslušný správní úřad návrh opatření obecné povahy a nevyzývá dotčené osoby k podávání připomínek nebo námitek, opatření obecné povahy nabývá účinnosti pátým dnem po vyvěšení. Související grafická příloha dopravního značení není s ohledem na její rozsah fyzicky zveřejněna spolu s tímto opatřením a je k dispozici k nahlédnutí na MěÚ

Pelhřimov, odbor dopravy, Pražská 2460, 393 01 Pelhřimov v pondělí a středu od 8:00 do 17:00 hod., úterý, čtvrtek, pátek od 8:00 do 14:00 hod..

Poučení:

Proti opatření obecné povahy dle § 173 odst. 2 správního řádu nelze podat opravný prostředek. Dle § 77 odst. 5 zákona opatření obecné povahy nabývá účinnosti pátým dnem po dni vyvěšení veřejné vyhlášky.

Otisk úředního razítka

Bc. Miroslav Kubánek
úředník odboru dopravy
MěÚ Pelhřimov

Toto opatření obecné povahy musí být vyvěšeno na úřední desce po dobu 15 dnů.

Na úřední desce:

Vyvěšeno dne..... Sejmuto dne.....

Podpis a razítko oprávněné osoby, která potvrzuje vyvěšení a sejmutí oznámení.

V elektronické podobě:

Vyvěšeno dne..... Sejmuto dne.....

Podpis a razítko oprávněné osoby, která potvrzuje zveřejnění oznámení v elektronické podobě.

Právní účinky doručení má výhradně doručení veřejnou vyhláškou prostřednictvím úřední desky Městského úřadu Pelhřimov.

Příloha: grafická příloha – zveřejněna pouze elektronicky

Rozdělovník:

- Městský úřad Pelhřimov, Masarykovo nám. 1, 393 01 Pelhřimov, úřední deska
- Policie ČR, DI, Pražská 1738, 393 01 Pelhřimov
- Stanislav Stejskal, IČ 10299271, Dvorská 517, 396 01 Pelhřimov
- Město Počátky, Palackého nám. č. 1, 394 64 Počátky
- Obec Jihlávka, Jihlávka 134, 588 51 Batelov
- Obec Panské Dubenky, Panské Dubenky 33, 378 53 Strmilov
- Obec Horní Dubenky, Horní Dubenky 31, 588 52 Horní Dubenky
- Obec Kaliště, Kaliště 4, 588 51 Batelov

1. ÚVOD K DOPRAVNĚ INŽENÝRSKÉMU OPATŘENÍ

Dopravně inženýrské opatření (dále DIO) - Počátky, ul. Lázeňská, sil. III/13417 - bylo zpracováno na základě objednávky firmy Stanislav Stejskal - Kilowatt.

2. POPIS DOPRAVNĚ INŽENÝRSKÉHO OPATŘENÍ

Lokalita: - Počátky, ul. Lázeňská, silnice III/13417, staničení 4,900 - 5,020 km
- Počátky, ul. Tovární, místní komunikace

Popis uzavírky: - úplná uzavírka

Vedení objízdné trasy: Motoristé jedoucí po silnici II/13417 z Počátek směr Jihlava/Kaliště budou vedeni po silnici II/409 přes Horní Vilímeč do Panských Dubenek na křižovatku silnic II/409 x II/134, odtud dále po silnici II/134 přes Kaliště do Horních Dubenek, kde se napojí na stávající trasu. V opačném směru je objízdná trasa totožná.

Vedení objízdné trasy pro autobusy veřejné linkové osobní dopravy: Autobusy budou využívat neznačenou objízdnou trasu po účelové komunikaci areálem Zemědělského družstva na silnici II/132, odtud dále do Počátek. Po dobu uzavírky nebude dočasně přemístěna žádná BUS zastávka.

Stávající dopravní značení: budou škrtnuty dopravní značky směřující motoristy do uzavřeného úseku.

3. GRAFICKÁ ČÁST DIO

Značky jsou zakresleny symbolem tvaru dopravní značky, skutečným označením (dle vyhlášky č. 30/2001 Sb., Ministerstva dopravy), např. A 12, P 2. Symbol značky je nasměrován podélně ve směru jízdy a to i v případě, že z nedostatku místa není nakreslen přímo na místě instalace. Vztah k místu instalace je v tomto případě vyjádřen odkazovou šipkou.

Upozornění:

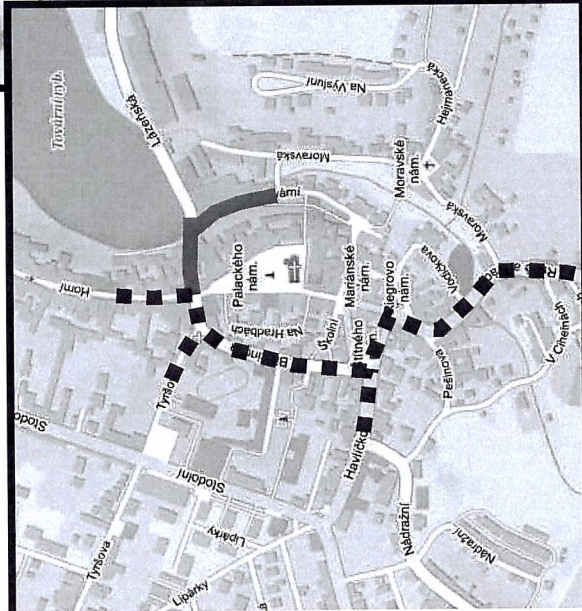
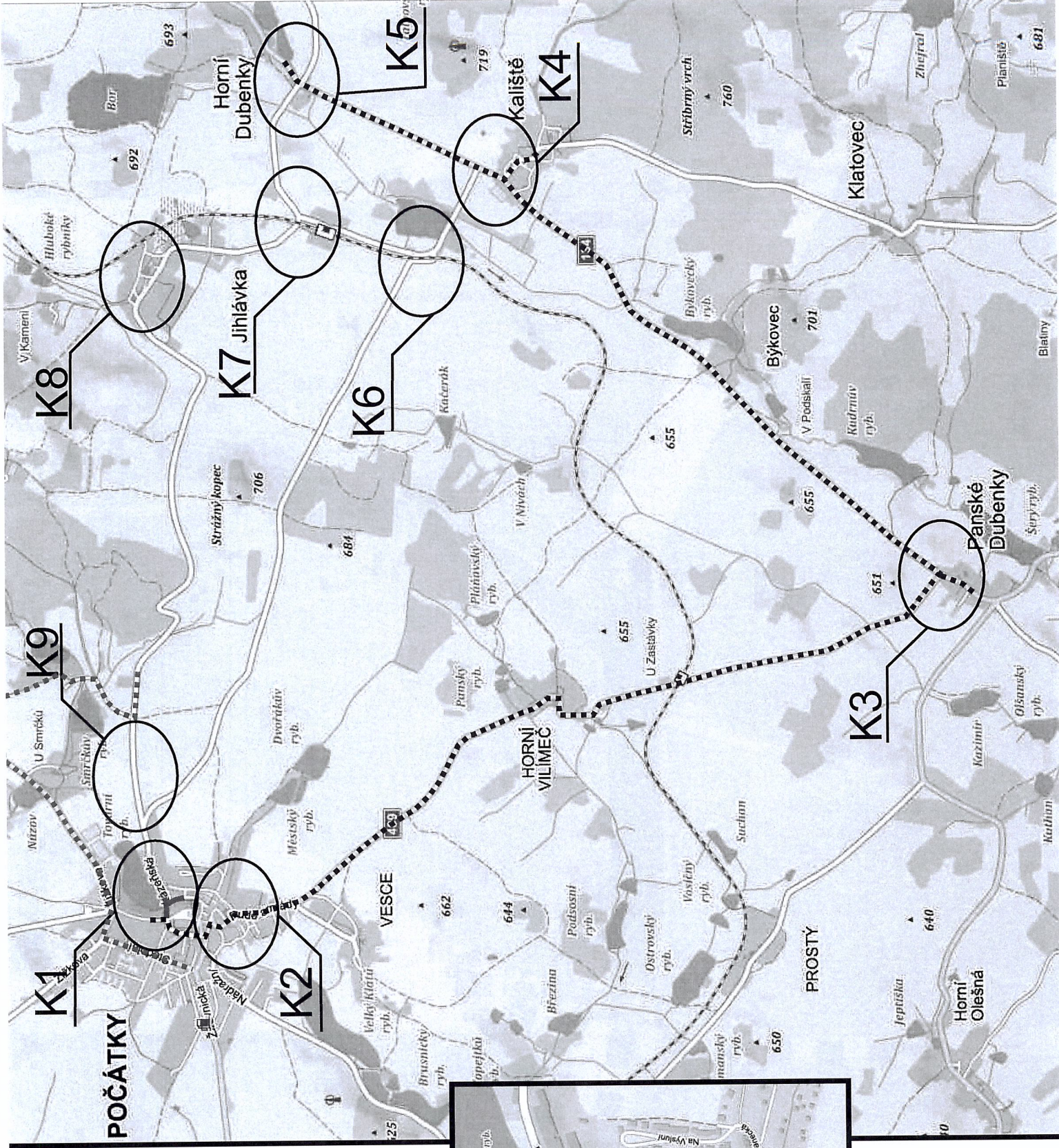
Značky s proměnlivými informacemi jako např. B 13, IS 11a, E 13, IP 22 aj. jsou v grafické části zaneseny pouze symbolem, v detailním rozkreslení značek jsou uvedeny skutečné údaje.

4. ZÁVĚR

Dopravně inženýrské opatření bylo zpracováno tak, aby dopravní značení bylo v souladu s aktuálně platnými zákony, normami a technickými podmínkami s přihlédnutím k místní dopravní situaci pro zajištění větší bezpečnosti a plynulosti silničního provozu.

CELKOVÁ MAPA

POČÁTKY UL. LÁZEŇSKÁ SIL. III/13417



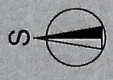
legenda:

— uzavřená silnice III/13417

..... objízdná trasa

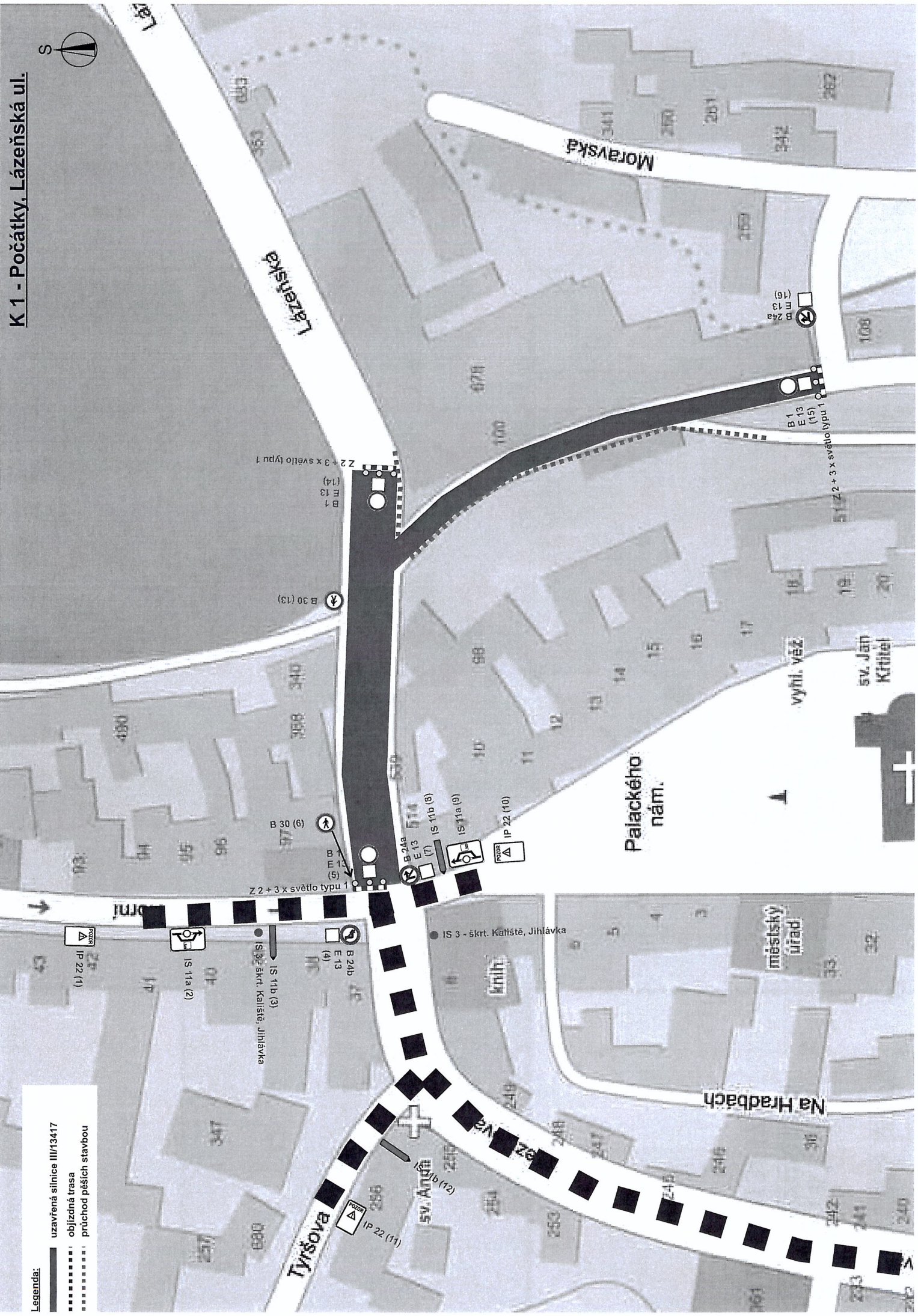
..... neznačená objízdná trasa pro BUS

K 1 - Počátky, Lázeňská ul.

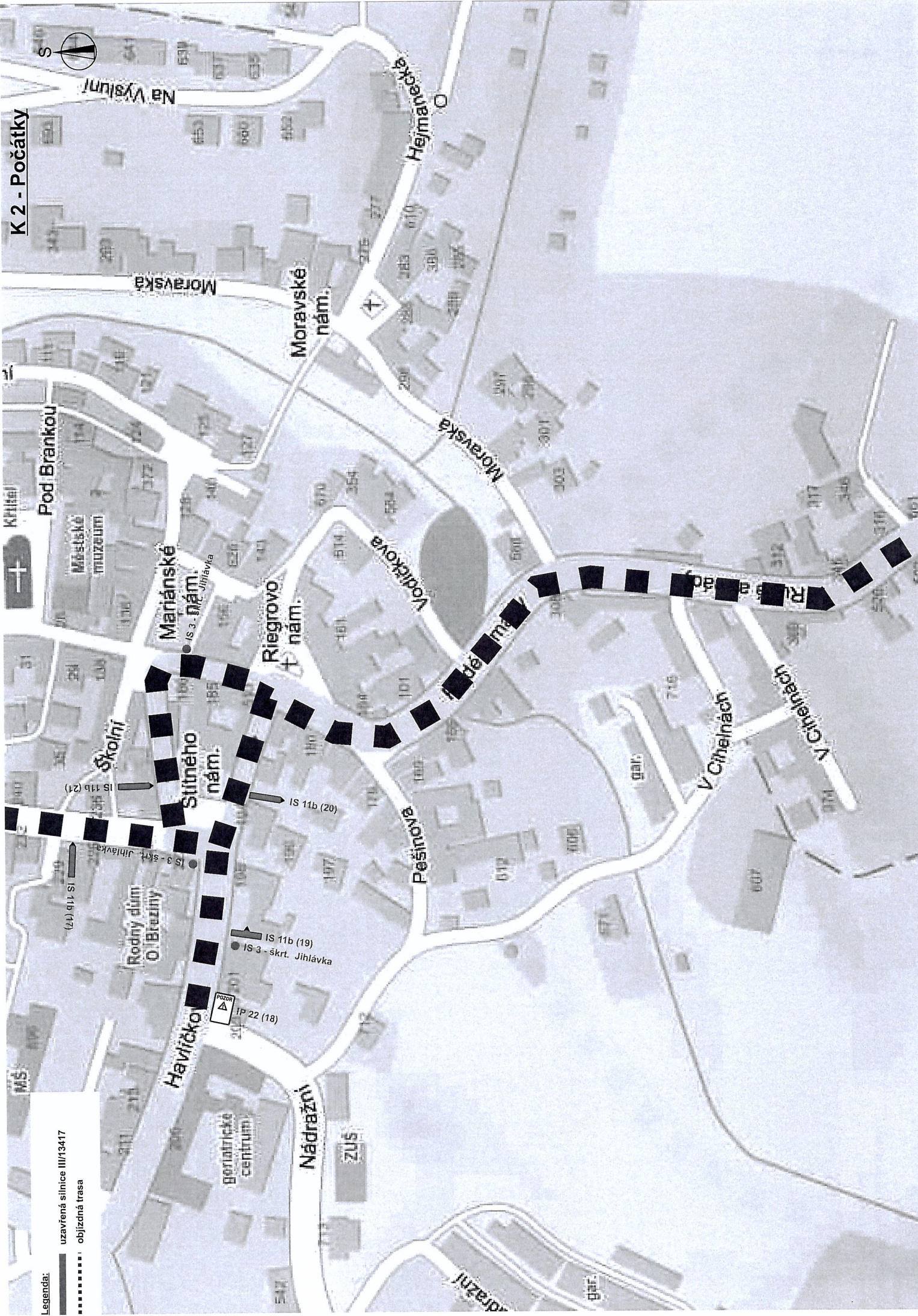


Legenda:

- uzavřená silnice III/13417
- objížděná trasa
- průchod pěstích stavbou




K 2 - Počátky



Legenda:
— uzavřená sílnice III/13417
- - - - - objíždná trasa

uzavřená sílnice III/13417

objíždná trasa



Panské
Dubenky

651

IS 11c (23)

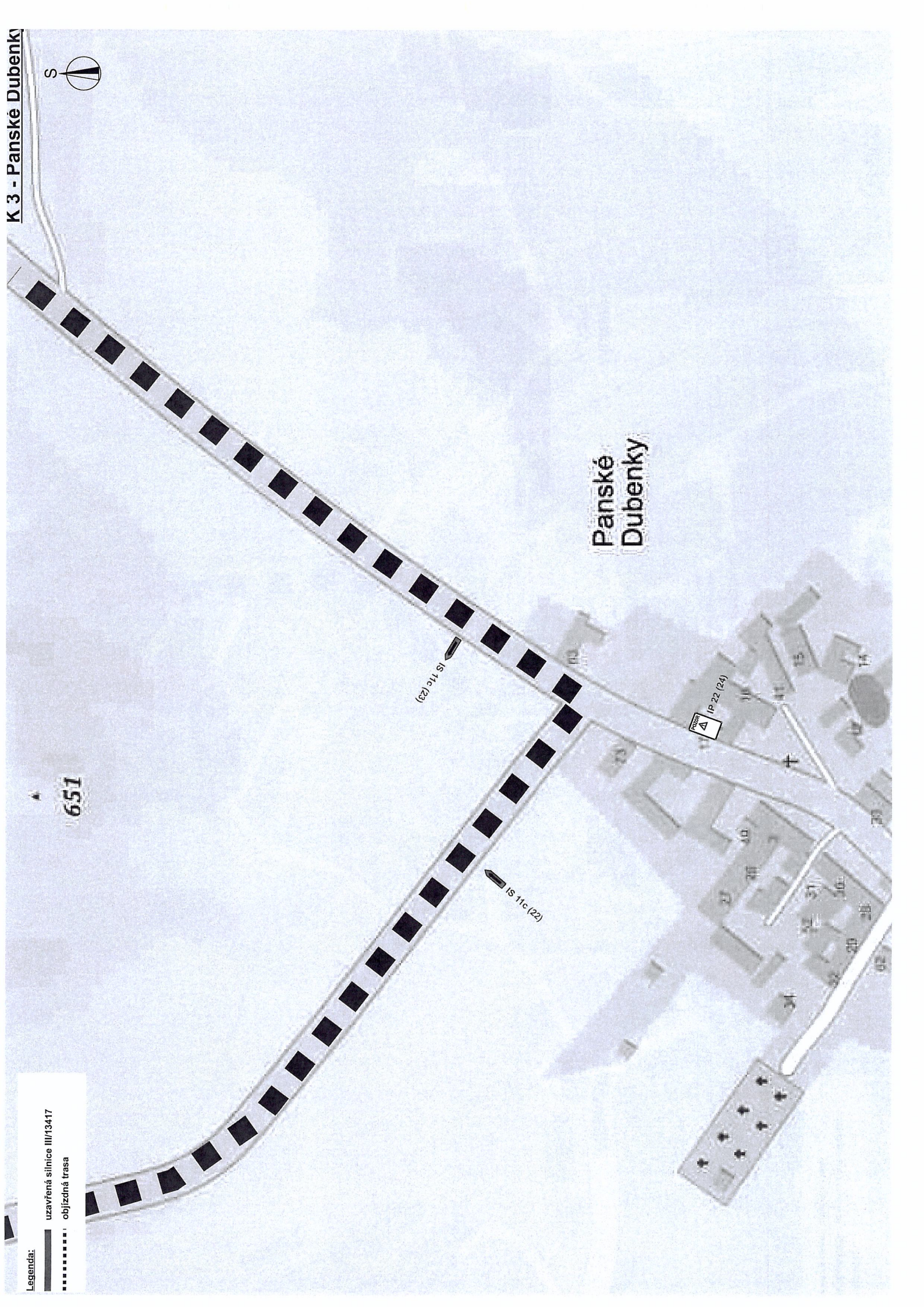
IS 11c (22)

IP 22 (24)

Legenda:

uzavřená silnice III/13417

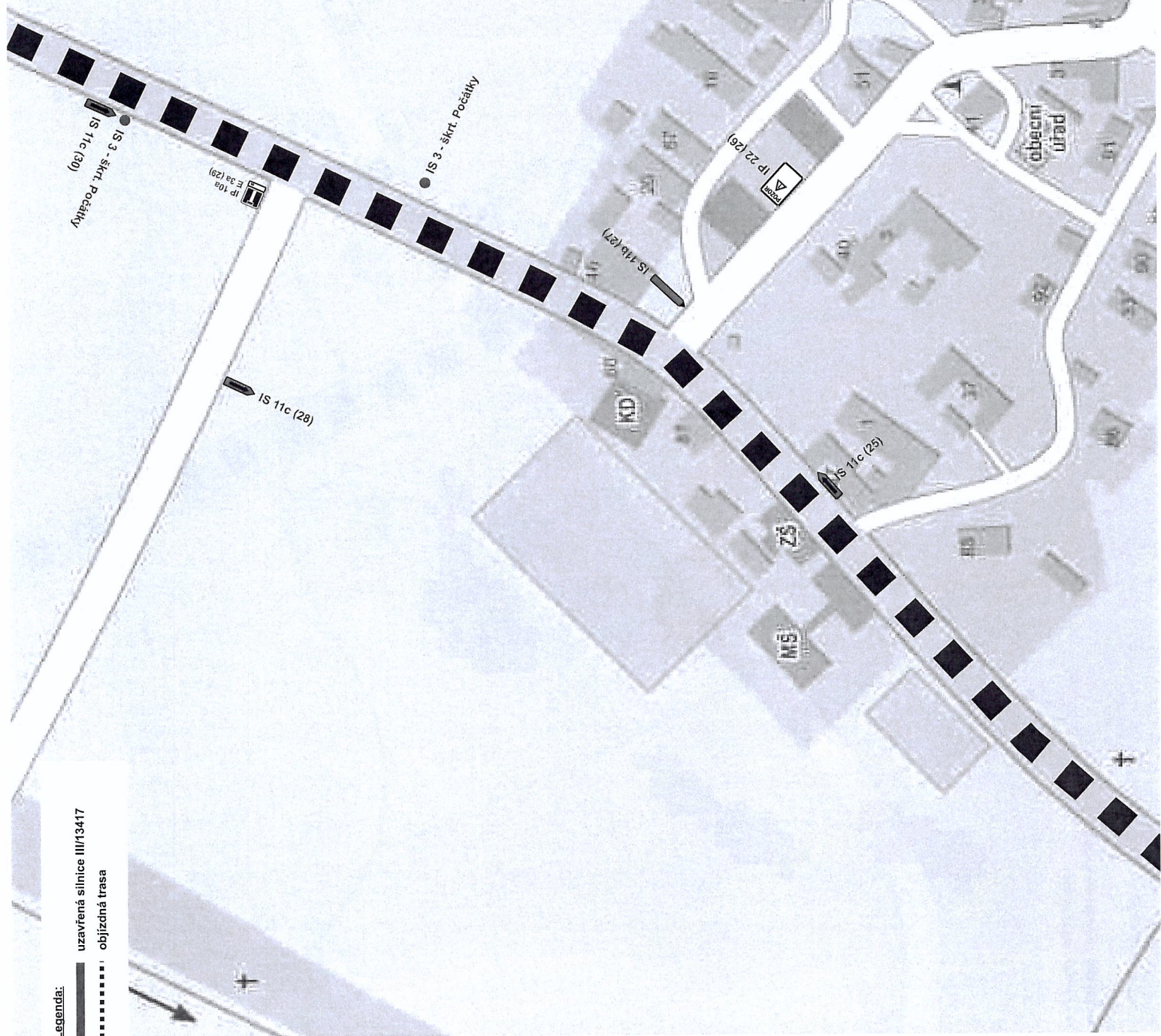
objízdňá trasa



K 4 - Kaliště



Kaliště



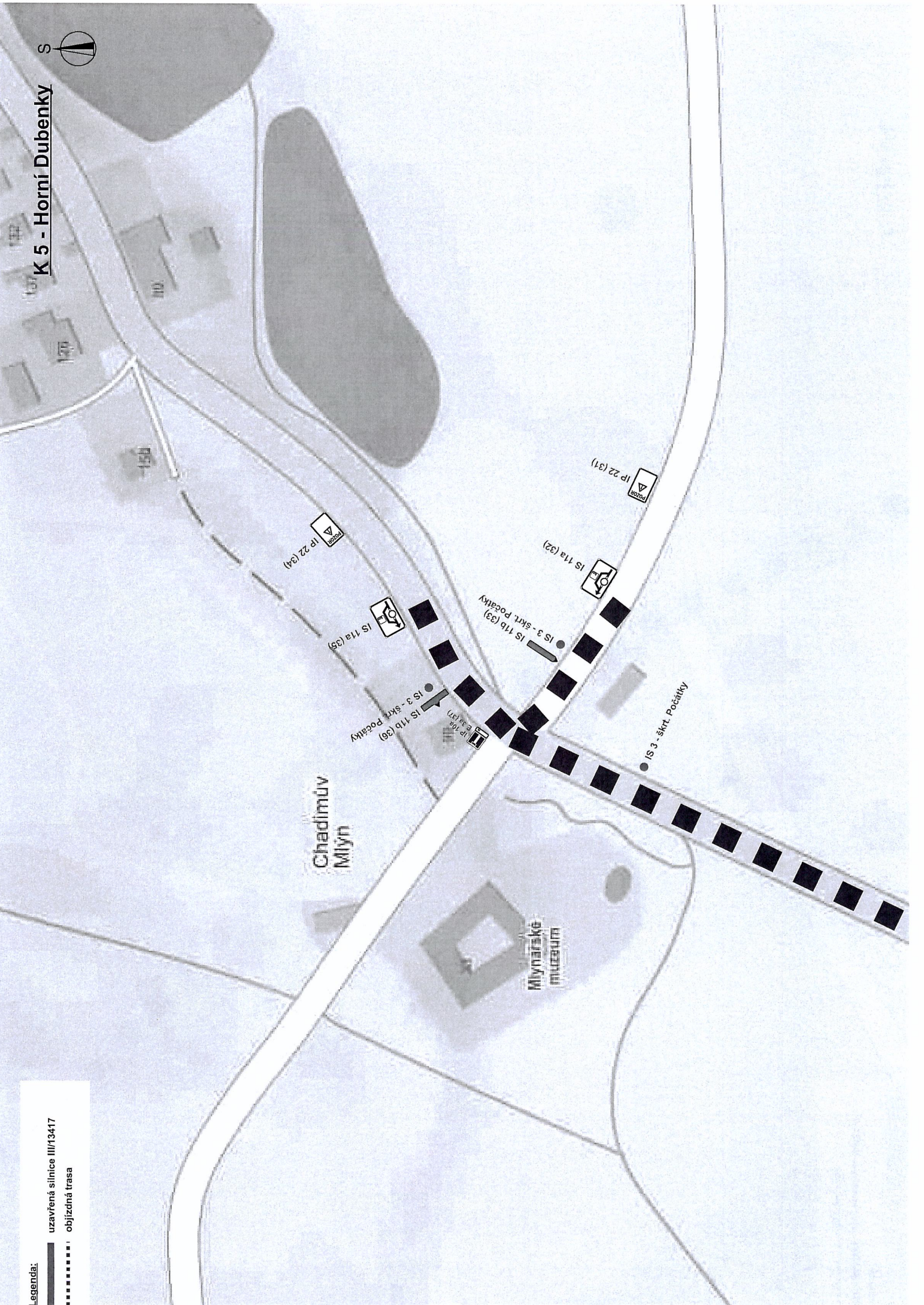
- Legenda:
- uzavřená silnice III/13417
 - obížděná trasa

K 5 - Horní Dubenky



Legenda:

- uzavřená silnice III/13417
- objezdná trasa



Chadimův
Mlýn

Mlýnský
náhon

IP 22 (34)

IS 11a (32)

IS 11b (33)

IS 3 - skrt. Počátky

IP 22 (31)

IS 3 - skrt. Počátky

K 6 - Kaliště, rozcg.




Belohradský rybn.

IP 22 (38)

IP 10a
E 3a (39)

IP 3 - skrt. Počátky

- Legenda:
- uzavřená silnice III/13417
 - objíždná trasa



K 7 - Jihávka, žel. stanice



Legenda:

uzavřená silnice III/13417

objízdná trasa

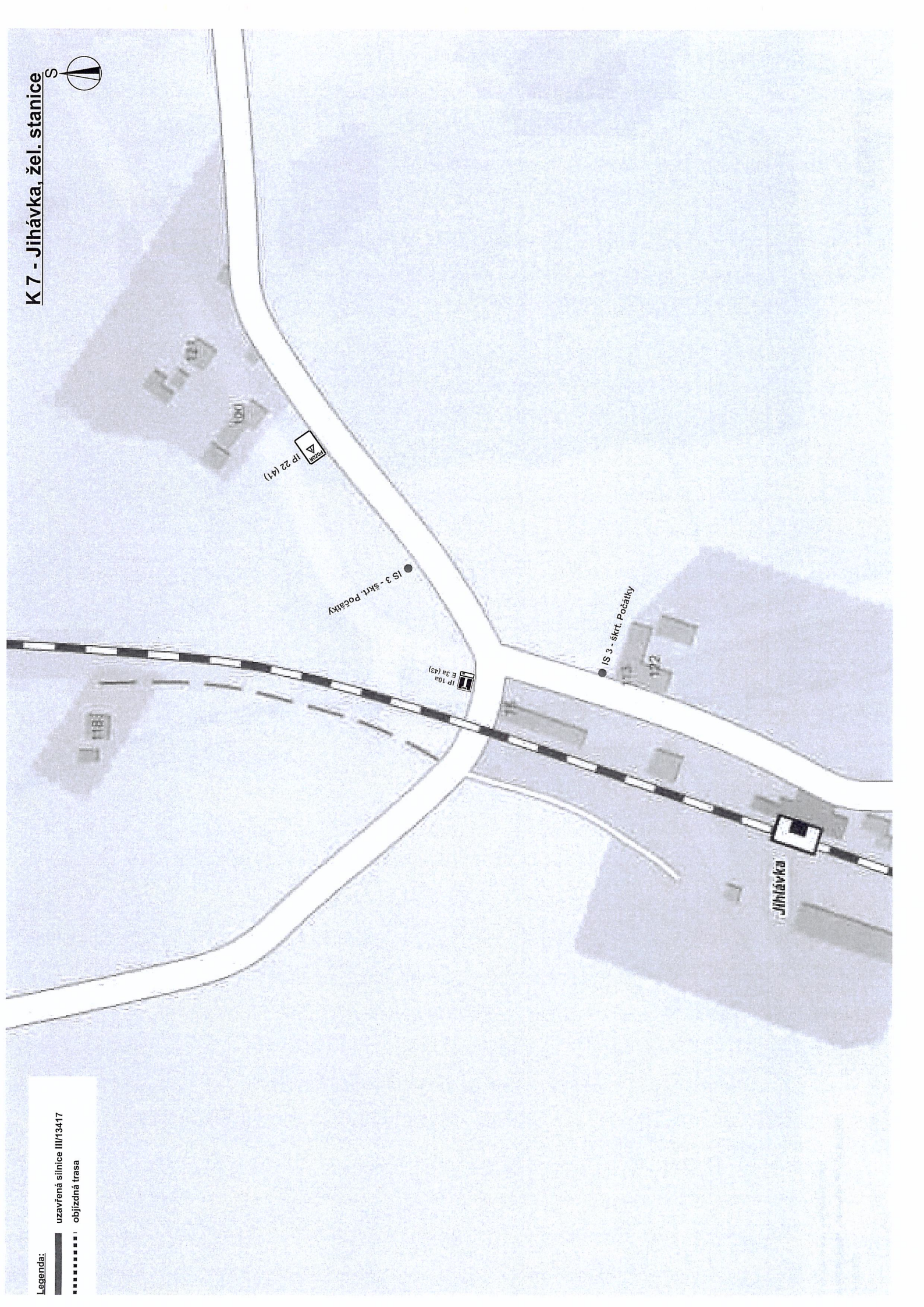
IP 22 (41)

IS 3 - skrt. Počátky

IP 10a
E 3a (43)

IS 3 - skrt. Počátky

Jihávka





Jihlávka

Legenda:

uzavřená silnice III/13417

objíždná trasa



K 9 - Počátky, rozc.



Legenda:

uzavřená silnice III/13417

objížděná trasa

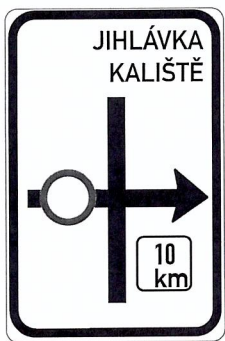
IS 3 - Počátky

IP 10a
E 3a (49)

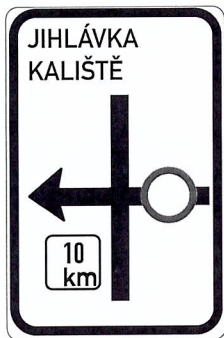
IP 22 (50)

Lázeňská


IS 11a (2)




IS 11a (9)



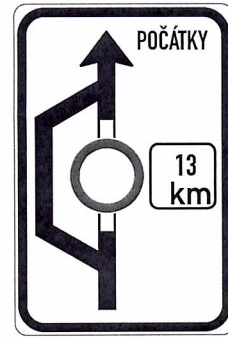
IS 11a (32)



IS 11a (35)



IS 11a (47)



IP 22 (1,10,11,18,24,26,31,34,38,41,45,50)



IS 11c (25,30)



IS 11b (19)



IS 11b (36)

 IS 11c (22,40,42,48)

 IS 11c (23,28,44)

 IS 11b (27,33)

 IS 11b (3,12,20)

 IS 11b (8,17,21)

 IP 10a
E 3a (29)

 IP 10a
E 3a (37)

 IP 10a
E 3a (39)

 IP 10a
E 3a (43)

 IP 10a
E 3a (46)

 IP 10a
E 3a (49)

 B 1
E 13 (5,14,15)

 B 24a (7,16)
E 13

 B 24b (4)
E 13

 Z 2 + 3 x světlo typu 1

 B 30 (6,13)

